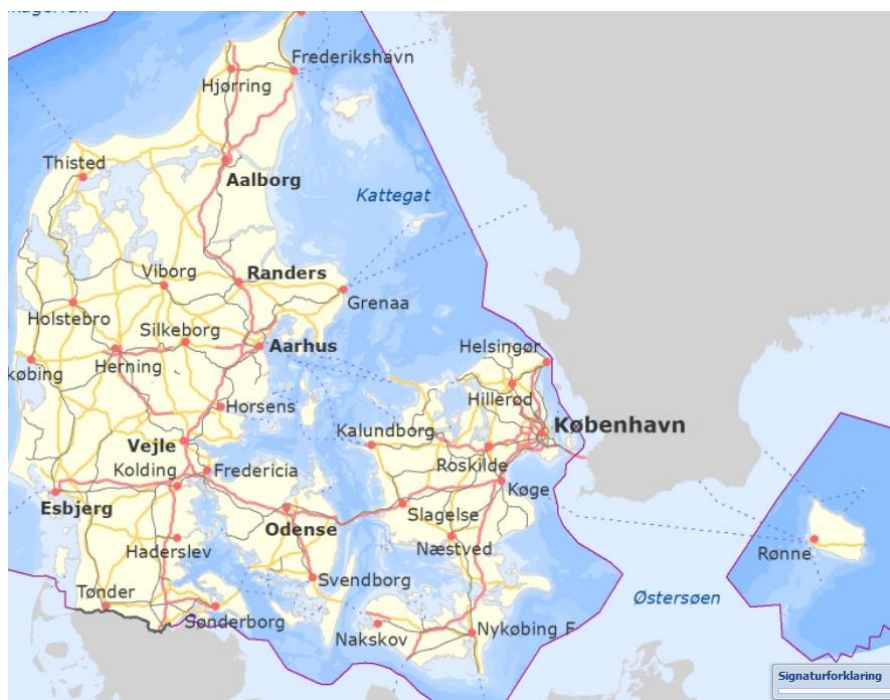


KIRKEPLAN.DK

EN KORT INTRODUKTION OG VEJLEDNING TIL SYSTEMET



Screeningsproces

I forbindelse med screeningen af plansager skal plancenteret frasortere de planforslag, der umiddelbart er uden interesse for folkekirken, hvorefter sager, der kan indebære negativ påvirkning af den visuelle og landskabelige oplevelse af kirkebygninger og samspillet med de umiddelbare omgivelser, overgår til videre sagsbehandling i de enkelte stifter.

SAGSTYPER DER SCREENES I PLANCENTERET:	SAGSTYPER, DER SENDES DIREKTE TIL SAGSBEHANDLING:
Lokalplaner	Kommuneplaner, herunder vindmølleplaner
Bevarende lokalplaner	Miljøvurdering – planer og programmer
Kommuneplantillæg	VVM, herunder scooping, - anlægsprojekter
VVM - husdyrgodkendelser	Landzonetilladelser

Screeningen skal foretages ud fra planforslagets **beliggenhed** samt formål i forhold til kirkebygninger/kirkegårde. I screeningsprocessen frasorteres de planforslag, hvor planområdet ligger helt eller delvist udenfor:

1. Kirkebyggelinjen (300 meter fra kirker, der ligger mere eller mindre åbent i landskabet) og/eller
2. Kirkebeskyttelseszonen (områder med særlig beskyttelse, fastlagt i kommuneplanen)

Og planforslagets bygningsregulerende bestemmelser vurderes i forhold til de nærliggende kirkebygninger:

Stor max højde/volumen, hvor vurdering eventuelt kan ske på grundlag af planforslagets titel fx "sommerhusområde" i modsætning til "biogasanlæg".

Skabelsen af kirkeplan.dk

I forbindelse med etableringen af plancenteret, kunne plancenteret konstatere, at der ikke eksisterede et program, der umiddelbart opfyldte de krav, der var opstillet i forbindelse med screeningsprocessen. For at sikre, at alle forhold blev undersøgt tilfredsstillende krævede det, at man hentede informationer fra flere tilgængelige systemer, hvoraf ingen kunne oplyse om alle de ønskede parametre samtidig. Dette førte til ønsket om et system der, som udgangspunkt, indeholdt følgende parametre:

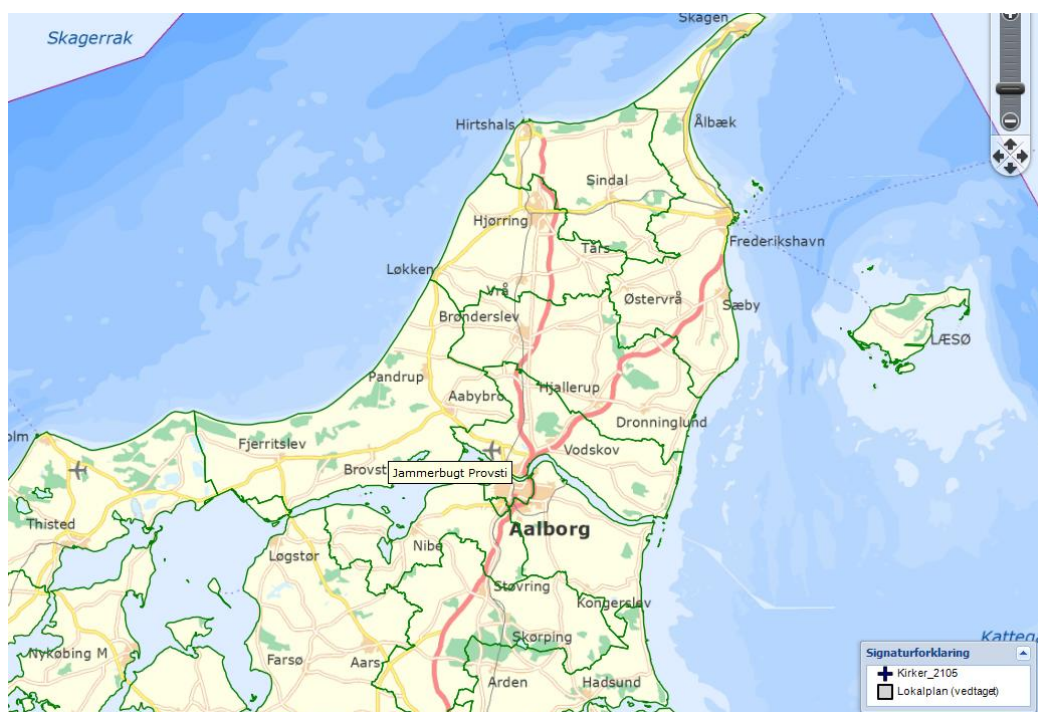
Kort med placeringen af alle kirker i Danmark
Kort med kommuner, sogne, provstier og stifter
Angivelse af beskyttelseszoner omkring kirkerne
Angivelse af planforslag
Angivelse af fredede områder i Danmark
Søgefunktion

Et program med disse muligheder ville gøre det muligt at sikre en sikker og kontinuerlig screening af de offentliggjorte planforslag.

I forbindelse med etableringen af systemet, blev der taget udgangspunkt i opbygningen af Danmarks Miljøportal (arealinformation).

Kirkeplan opbygning

Kirkeplan er et web-baseret program, som alle kan tilgå på www.kirkeplan.dk. Programmet er opbygget som et lagdelt system, hvor der er mulighed for at vælge de ønskede elementer til og fra. Man har mulighed for at se en komplet geografisk oversigt over alle sogne, provstier og stifter der er i Danmark. Ligeledes kan man se kommunernes placering.



Eks. Provstier i Aalborg Stift

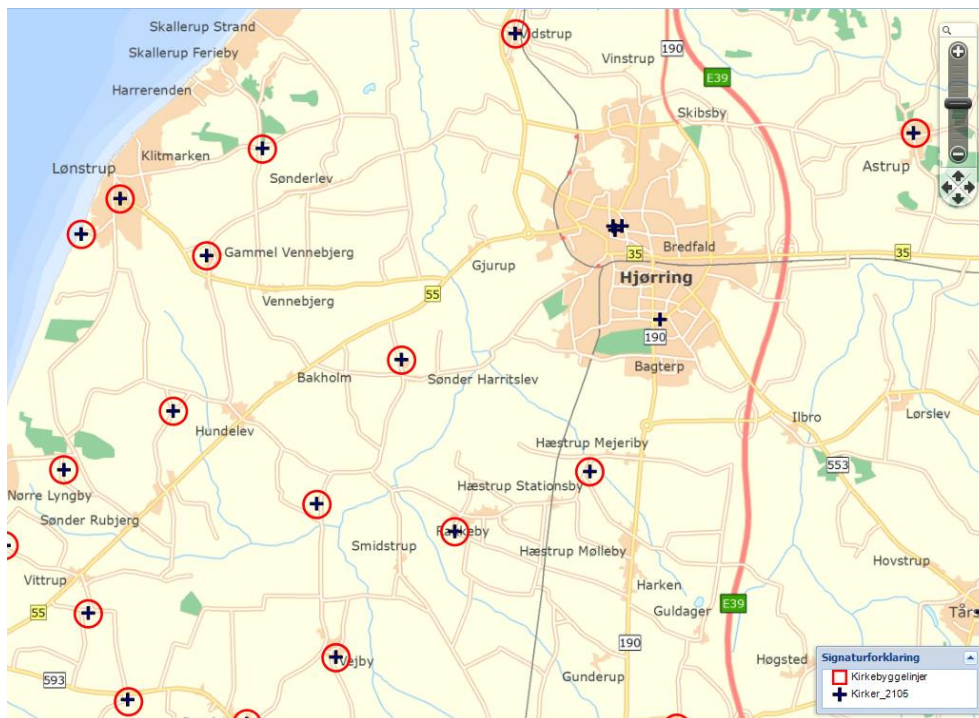
Systemet opdateres dagligt, hvilket betyder, at systemet henter planforslag dagligt fra www.plansystem.dk. Kortmateriale hentes ligeledes jævnligt, hvilket sikrer, at sogneændringer registreres løbende.

Der er mulighed for at hente informationer om de angivne fredede områder, hvilket giver brugeren mulighed for at se detaljer i fredningsbestemmelserne.

Behandling af et planforslag

Når en sagsbehandler skal behandle et planforslag, har man mulighed for at se, hvordan planforslaget påvirker de omkringliggende kirker. Ved at klikke på planforslaget bliver man ført direkte over til det

pågældende planforslag i plansystem.dk. Man kan ligeledes vælge at få vist, hvorvidt der er kirkebeskyttelseszoner i det pågældende område. Nedenfor er vist en række kortudsnit, med de muligheder man har i kirkeplan, for at vælge til og fra.



Eks. Kirker med kirkebyggelinjer



Eks. Kirker med tilvalg af fjernbeskyttelseszoner og fredninger

Et åbent system

Kirkeplan.dk kan ændre sig. Sker der ændringer i selve screeningsprocessen, kan dette medføre, at plancenteret vurderer, at kirkeplan.dk skal tilrettes disse ændringer. Det samme gør sig gældende, såfremt der sker tekniske ændringer.

Såfremt brugerne finder, at der er behov for ændringer, der kan resultere i et bedre system, er man meget velkomne til at kontakte Plancenteret på www.kmaal@km.dk.

Nyttige links

Da kirkeplan.dk ikke kan rumme alle relevante oplysninger, kan det være hensigtsmæssigt også at benytte andre relevante hjemmesider. Nedenfor er angivet nogle nyttige links, der med fordel kan benyttes ved behandling af plansager.

www.arealinformation.dk

www.fredning.dk

www.vindinfo.dk

www.naturstyrelsen.dk (natura-2000)

www.sogn.dk

www.miljoegis.mim.dk